

CONOSCERE IL TERRITORIO ITALIANO



CIAO!!! L'ITALIA E' UN
BELLISSIMO PAESE.....FACCIAMO
UN VIAGGIO INSIEME PER
CONOSCERE IL SUO TERRITORIO.

dreamstime.com

INDICAZIONI PER L'INSEGNANTE

IL TESTO CHE HO REALIZZATO E' INDIRIZZATO AD ALUNNI CHE FREQUENTANO LA SCUOLA PRIMARIA E SECONDARIA DI 1° NON ITALOFONI.

IL LIVELLO DI CONOSCENZA DI LINGUA ITALIANA RICHIESTO E' IL LIVELLO A2.

GLI OBIETTIVI COMUNICATIVI DI QUESTO TESTO SONO RIVOLTI ALL'APPRENDIMENTO DELLA MATERIA GEOGRAFIA CON PARTICOLARE ATTENZIONE VERSO IL TERRITORIO ITALIANO. L'UTILIZZO DELLE IMMAGINI E DI UN LESSICO FACILITATO RENDONO IL CONTENUTO DI FACILE COMPrensIONE.

IN QUESTO TESTO VENGONO PRESENTATI ED UTILIZZATI I TERMINI UTILI PER LO STUDIO DELLA GEOGRAFIA.

IL TESTO E' RIVOLTO A STUDENTI CHE POSSEGGONO I SEGUENTI PRE-REQUISTI:

- CONOSCENZA E LETTURA DELLE CARTE GEOGRAFICHE: POLITICA E FISICA
- CONOSCENZA DELLA LINEA DEL TEMPO
- CONOSCENZA DELLA NUMERAZIONE E DELLE UNITA' DI MISURA.

COME E' FATTO QUESTO TESTO

PER RAPPRESENTARE IL TESTO HO SCELTO UN ICONA CHE RAFFIGURA UN



ESPOLRATORE

QUESTO PERSONAGGIO ACCOMPAGNERA' LO STUDENTE PER TUTTO IL PERCORSO, PRESENTANDOGLI DIRETTAMENTE OGNI ARGOMENTO.

L' ARGOMENTO PRINCIPALE E' IL TERRITORIO DI CUI VENGONO SPIEGATI: MONTAGNA, COLLINA, PIANURA, VULCANI, FIUMI, LAGHI E MARE.

PER OGNUNO DI QUESTI, UNA PARTE E' DEDICATA ALL'ITALIA.

L'APPRENDIMENTO E' POI SUPPORTATO DA UNA SERIE DI ESERCIZI CHE VEGONO PROPOSTI AL TERMINE DI UNO O PIU' ARGOMENTI. GLI ESERCIZI SI RICONOSCONO GRAFICAMENTE PERCHE' SONO INSERITI ALL'INTERNO DI UN RIQUADRO. LA PAGINA SI DIFFERENZIA DALLE ALTRE PER IL COLORE (MARRONE).

LE PAGINE DI COLORE AZZURRO RAPPRESENTANO APPROFONDIMENTI E CURIOSITA' INSERITE PER STIMOLARE L'ALUNNO.

LE PAROLE CHIAVE SONO DISTINGUIBILI ATTRAVERSO L'UTILIZZO DEL COLORE ROSSO.

IL SIMBOLO  RAPPRESENTA INVECE IL GLOSSARIO: LA SPIEGAZIONE DELLA PAROLA VIENE DATA CON L'USO DI IMMAGINI O DI PAROLE STESSE.

LA MONTAGNA

GUARDA QUESTA FOTO: E' UNA MONTAGNA!!!!.....MA COME E' FATTA?...VENITE CON ME!!



LE MONTAGNE SONO DELLE **ROCCE** 

MOLTO VECCHIE.

SONO NATE PIU' DI TRE MILIONI DI ANNI FA.

LA PIOGGIA E IL VENTO HANNO MODIFICATO LA LORO FORMA.

PIU' MONTAGNE VICINE FORMANO UNA

CATENA MONTUOSA 

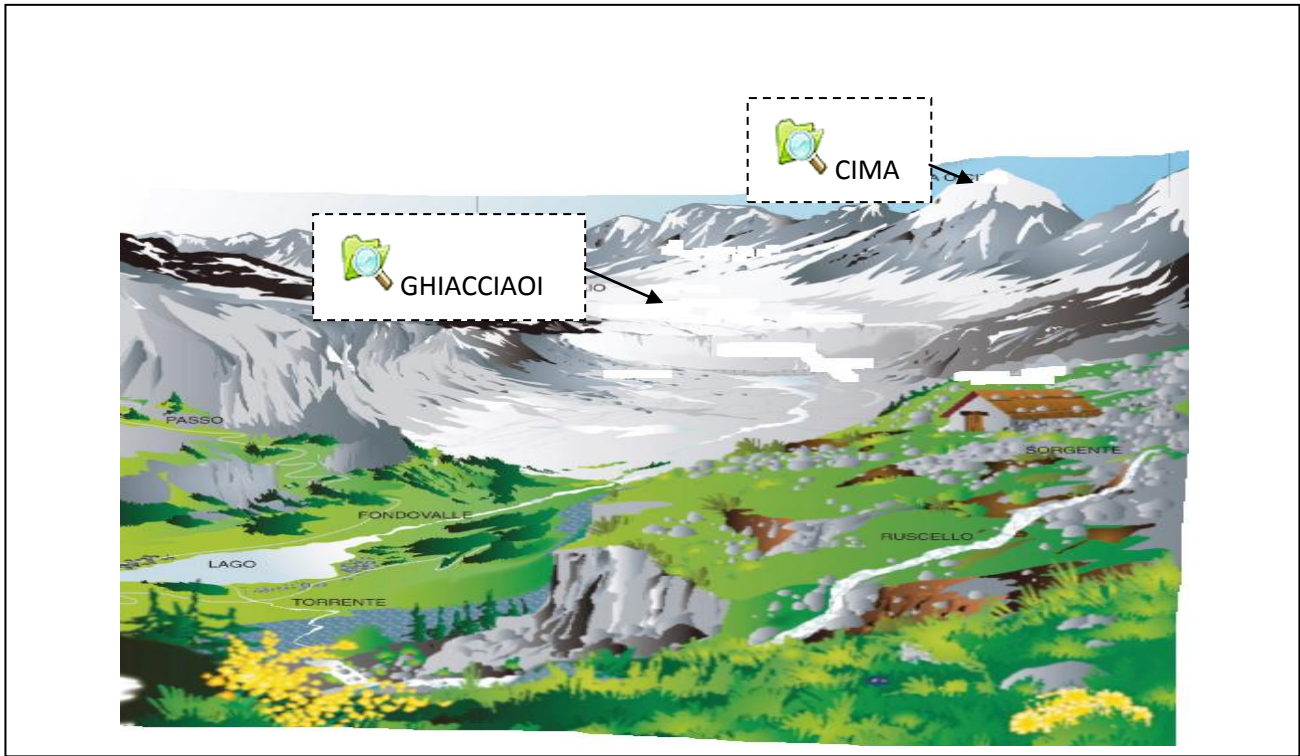


ROCCIA



CATENA MONTUOSA





QUESTE ROCCE POSSONO ESSERE PIU' O MENO ALTE.

L'ALTEZZA DI UNA MONTAGNA SI CHIAMA **ALTITUDINE**

LA **CIMA** E' IL PUNTO PIU' ALTO DELLA MONTAGNA.

LE MONTAGNE SI DIVIDONO IN:


ALTA MONTAGNA : QUESTE

MONTAGNE SONO ALTE PIU' DI 3000 m.

IN QUESTE MONTAGNE E' MOLTO



FREDDO E C'E' SEMPRE LA NEVE. LA

NEVE FORMA I **GHIACCIAI** 🗺️.






MEDIA MONTAGNA: E' ALTA TRA I 1000
E I 3000 m.


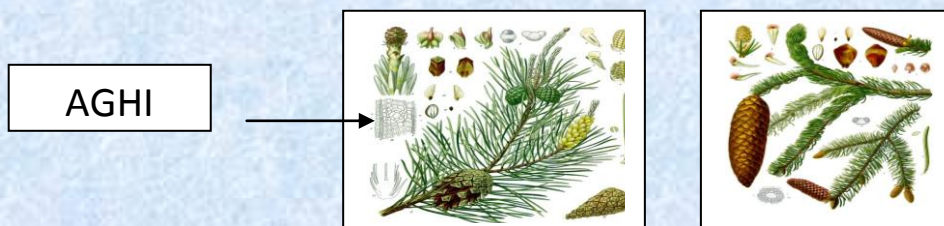
IL SUO TERRITORIO E' FORMATO DA
BOSCHI DI CONIFERE  E DI
LATIFOGLIE. 



CURIOSITA'... VEDIAMO INSEME COSA
E' UN BOSCO

IL **BOSCO**  E' UN TERRITORIO DOVE CI SONO MOLTI ALBERI.

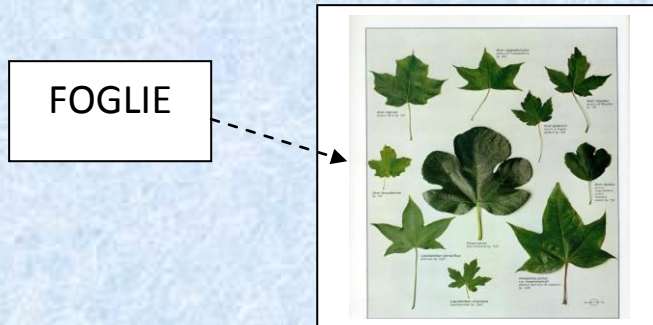
LE **CONIFERE** SONO DEGLI ALBERI CHE POSSONO DIVENTARE MOLTO ALTI. LE
FOGLIE DELLE CONIFERE SONO FATTE DI **AGHI**  DI COLORE VERDE SCURO. LE
CONIFERE SONO ALBERI **SEMPREVERDI**  CIOE' IN AUTUNNO LE FOGLIE NON
CADONO. LE CONIFERE VIVONO NELLE MONTAGNE ALTE .




QUESTI SONO ALCUNI ESEMPI DI CONIFERE CHE PUOI VEDERE NEL
BOSCO DI MONTAGNA:




LE **LATIFOGLIE** SONO ALBERI CHE VIVONO NELLE MONTAGNE PIU' BASSE . LE FOGLIE DELLE LATIFIGLIE SONO LARGHE E SOTTILI. LE FOGLIE VIVONO CIRCA 6 MESI. IN ESTATE LE FOGLIE SONO VERDI E DIVENTANO GIALLE IN AUTUNNO . IN INVERNO LE FOGLIE CADONO E POI RINASCONO IN PRIMAVERA.




PRIMAVERA



ESTATE




AUTUNNO



INVERNO

QUESTI SONO ALCUNI ESEMPI DI LATIFOGLIE CHE PUOI VEDERE NEL BOSCO DI MONTAGNA:



ROVERE



FAGGIO



FRASSINO

BASSA MONTAGNA:

LA SUA ALTEZZA NON SUPERA 1000m. IL


SUO TERRITORIO E' FATTO DI PRATI. 


NELLA BASSA MONTAGNA CI SONO
MOLTI PAESI.



CONOSCI IL SIGNIFICATO DI QUESTE PAROLE?

FLORA  E FAUNA 

 LA FLORA E' L'INSIEME DI TUTTE LE
PIANTE

 LA FAUNA E' L'INSIEME DI TUTTI GLI
ANIMALI DI UN TERRITORIO




dreamstime.com

IN MONTAGNA VIVONO MOLTI ANIMALI.

NELLE MONTAGNE PIU' ALTE PUOI VEDERE:


AQUILA REALE




STAMBECCO



CERVO



CAMOSCIO




MARMOTTA




NELLE MONTAGNE PIU' BASSE PUOI VEDERE:


VOLPE



SCOIATTOLO



LEPRE



TASSO



FAINA





ORA TOCCA A TE

VEDIAMO COSA HAI IMPARATO!!!

• VERO O FALSO?

- A. NELL'ALTA MONTAGNA CI SONO I BOSCHI DI LATIFOGLIE
- B. I GHIACCIAI SI TROVANO NELL'ALTA MONTAGNA
- C. L'ALTEZZA DELLA BASSA MONTAGNA NON SUPERA I 1000 M

V F

V F

V F

• COLLEGA LA PAROLA ALLA SUA DEFINIZIONE

1.FAUNA

2.CATENA
MONTUOSA

3.ALTITUDINE

4. FLORA

A. L'INSIEME DELLA
VEGETAZIONE

B. ALTEZZA DI UNA
MONTAGNA

C. PIU' MONTAGNE VICINE

D. L'INSIEME DEGLI
ANIMALI

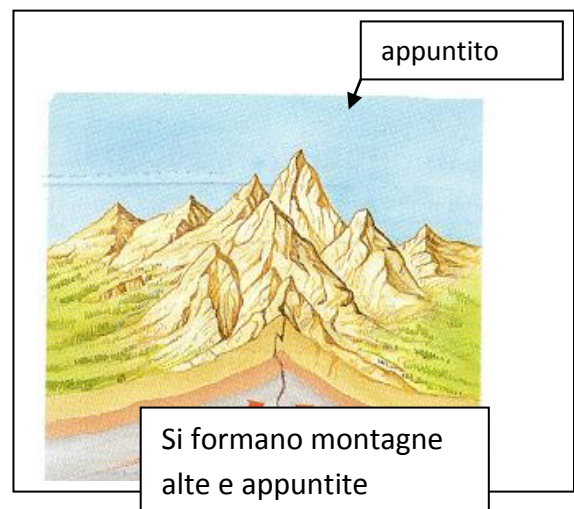
3. COMPLETA LA TABELLA . INSERISCI GLI ANIMALI NELLA COLONNA CORRETTA.

MONTAGNE PIU' ALTE	MONTAGNE PIU' BASSE



CURIOSITA'..... SAI COME NASCONO LE MONTAGNE? VEDIAMOLO INSIEME....

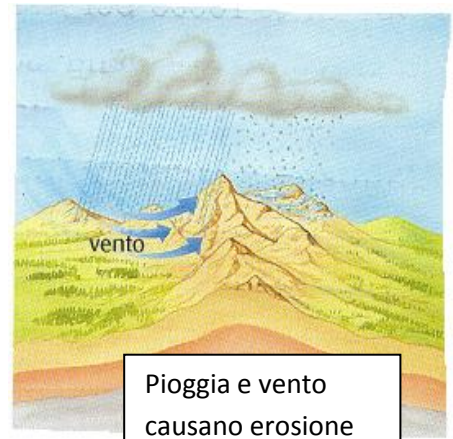
MILIONI DI ANNI FA LA TERRA SI E' ALZATA E HA FORMATO LA MAGGIOR PARTE DELLE NOSTRE MONTAGNE.



CON IL PASSARE DEI SECOLI IL VENTO E LA PIOGGIA HANNO CAUSATO MOLTI CAMBIAMENTI. LE ROCCE HANNO CAMBIATO LA LORO FORMA.

TUTTO QUESTO SI CHIAMA

EROSIONE 



Pioggia e vento causano erosione

LE MONTAGNE PIU' ARROTONDATE

 SONO LE PIU' VECCHIE

LE MONTAGNE CHE HANNO LE CIME

PIU' APPUNTITE  SONO LE PIU' GIOVANI



Ecco i rilievi che sono diventati arrotondati

HAI CAPITO CHE COSA E' L'EROSIONE??
PER CAPIRE MEGLIO FACCIAMO
QUESTO ESPERIMENTO INSIEME!!!.....



PRENDIAMO UN CONTENITORE AMPIO



, UN


ANNAFFIATOIO





E DELLA TERRA **ARGILLOSA**



RIEMPIAMO IL CONTENITORE
CON LA TERRA E FACCIAMO
LA FORMA DI UNA
MONTAGNA



VERSIAMO L'ACQUA
LENTAMENTE SULLA
MONTAGNA



ALLORA....CHE COSA E'
CAMBIATO?

PARLA CON I TUOI COMPAGNI DI
QUELLO CHE SUCCEDA. COSA FA
L'ACQUA?



dreamstime.com

IN ITALIA CI SONO MOLTE
MONTAGNE. VEDIAMO INSIEME
QUALI SONO.....



LE PRINCIPALI MONTAGNE IN ITALIA SONO LE **ALPI**  E GLI **APPENNINI** .

1. LE ALPI

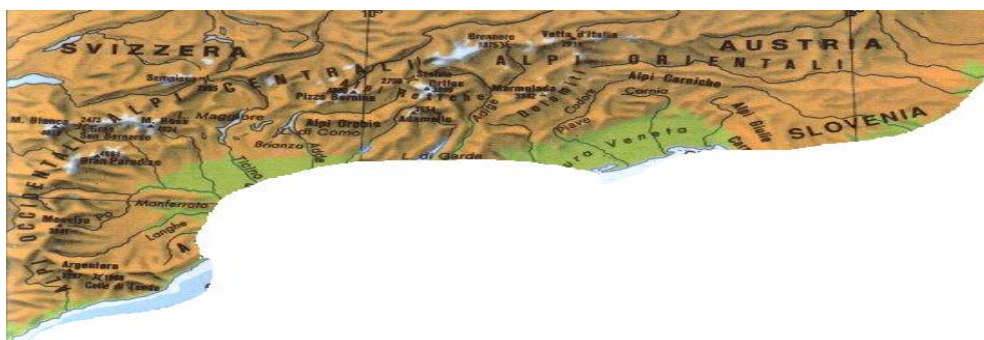
LE ALPI SEPARANO L'ITALIA DALLA FRANCIA, SVIZZERA, AUSTRIA E SLOVENIA.



LE ALPI SONO DELLE MONTAGNE MOLTO ALTE CON LE CIME APPUNTITE. NELLE ALPI CI SONO I GHIACCIAI.



LE ALPI SI DIVIDONO IN ALPI OCCIDENTALI, ALPI CENTRALI E ALPI ORIENTALI



LE MONTAGNE PIU' ALTE SI TROVANO NELLE ALPI OCCIDENTALI.

IL MONTE PIU' ALTO D'ITALIA E D'EUROPA E' IL MONTE BIANCO.



E' ALTO 4810M.

MONTE BIANCO




IN QUESTA FOTO PUOI VEDERE IL MONTE BIANCO

GLI APPENNINI

GLI APPENNINI SONO DEI MONTI CHE SI TROVANO LUNGO TUTTA L'ITALIA.




GLI APPENNINI SONO MOLTO DIVERSI DALLE ALPI. LE MONTAGNE SONO PIU' BASSE. LE CIME SONO ARROTONDATE.




GLI APPENNINI SI DIVIDONO IN : APPENNINO SETTENTRIONALE, APPENNINO CENTRALE E APPENNINO MERIDIONALE.



IL MONTE PIU' ALTO E' IL **GRAN SASSO**  ED E' ALTO 2912m.



 IN QUESTA FOTO PUOI VEDERE IL GRAN SASSO.



ORA TOCCA A TE

VEDIAMO COSA HAI IMPARATO!!!

- SEGNA LA RISPOSTA CORRETTA?

1)QUALE E' IL MONTE PIU' ALTO D'ITALIA?

A)IL MONTE BIANCO

B) IL GRAN SASSO

2)GLI APPENNINI SONO PIU' ALTI DELLE ALPI.

A)VERO

B)FALSO

- COLORA LA CARTINA. USA IL MARRONE SCURO PER LE ALPI E IL MARRONE CHIARO PER GLI APPENNINI. INSERISCI LE PAROLE NEGLI SPAZI CORRETTI



ALPI

APPENNINI

MONTE BIANCO

GRAN SASSO

COLLINA



GUARDA QUESTA FOTO....
HAI MAI VISTO QUESTO TIPO
DI PAESAGGIO?



IN ITALIA OLTRE LE MONTAGNE CI SONO ANCHE LE
COLLINE 



LE COLLINE SONO DEI MONTI MOLTO BASSI. L'ALTEZZA
DELLE COLLINE E' MASSIMO DI 600 m.

LE COLLINE SI TROVANO IN QUASI TUTTO IL TERRITORIO
DA NORD A SUD.

VULCANO



GUARDA QUESTA FOTO
SAI CHE COSA E' ?.....
E' UN **VULCANO** !!



IL VULCANO E' UN **RILIEVO** CON IN ALTO UN **BUCO**. IL VULCANO NASCE DA UNA **SPACCATURA** DEL TERRENO . DA QUESTA SPACCATURA ESCE LA **LAVA**.

IL RILIEVO E' UN TERRENO ALTO, SIMILE AD UN MONTE.

BUCO



GAS E CENERE

MATERIALE CHE ESCE DAL VULCANO

E' LA SPACCATURA DEL TERRENO . IL MAGMA ESCE DAL CAMINO

E' IL BUCO DA DOVE ESCE IL MAGMA

E' FORMATO DALLA LAVA INDURITA

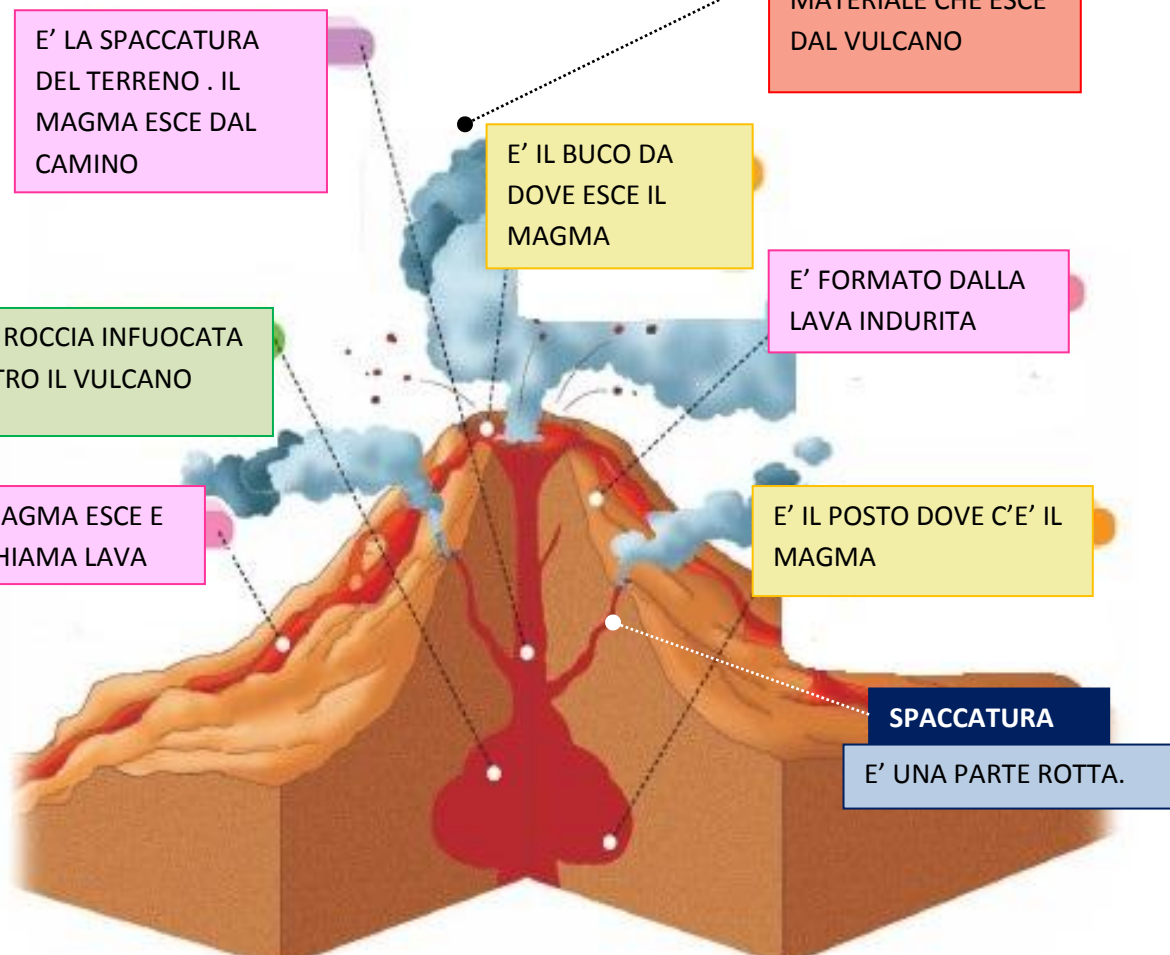
E' LA ROCCIA INFUOCATA DENTRO IL VULCANO

IL MAGMA ESCE E SI CHIAMA LAVA

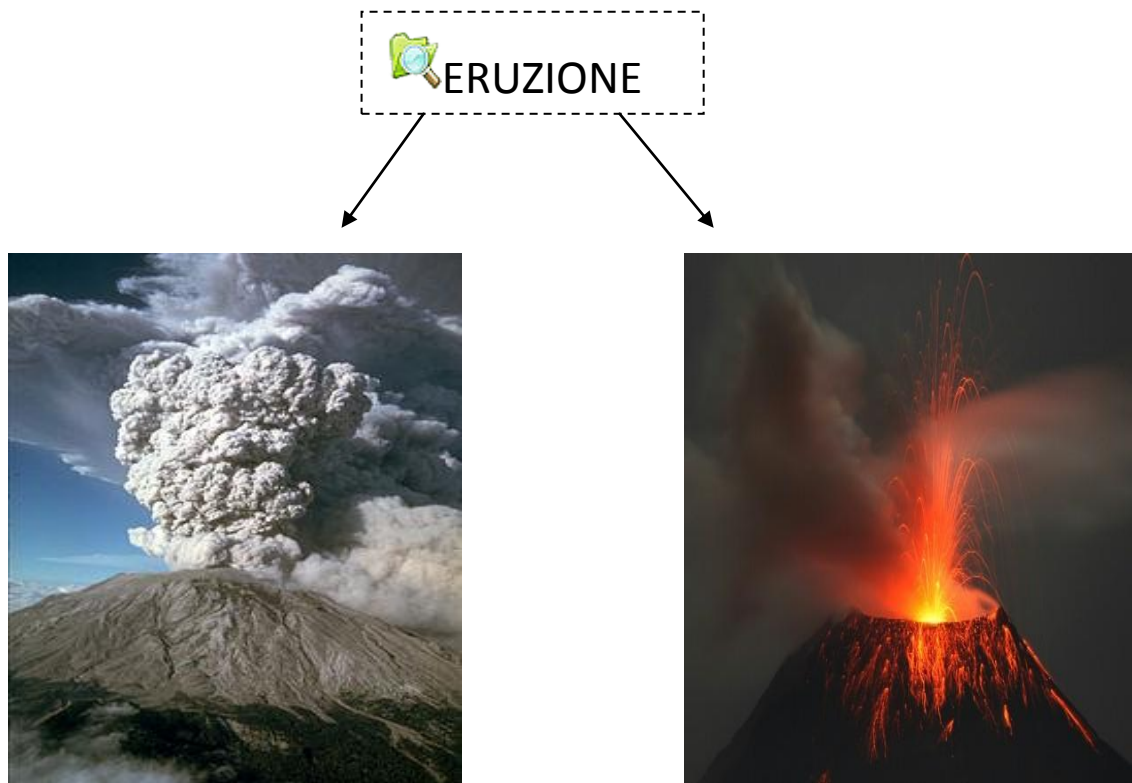
E' IL POSTO DOVE C'E' IL MAGMA

SPACCATURA

E' UNA PARTE ROTTA.



IN ITALIA I VULCANI POSSONO ESSERE **ATTIVI** 🗺️ E NON ATTIVI.
UN VULCANO E' ATTIVO QUANDO PUO' FAR
USCIRE IL MAGMA, GAS E CENERE. QUESTO MOMENTO SI
CHIAMA **ERUZIONE** 🗺️.



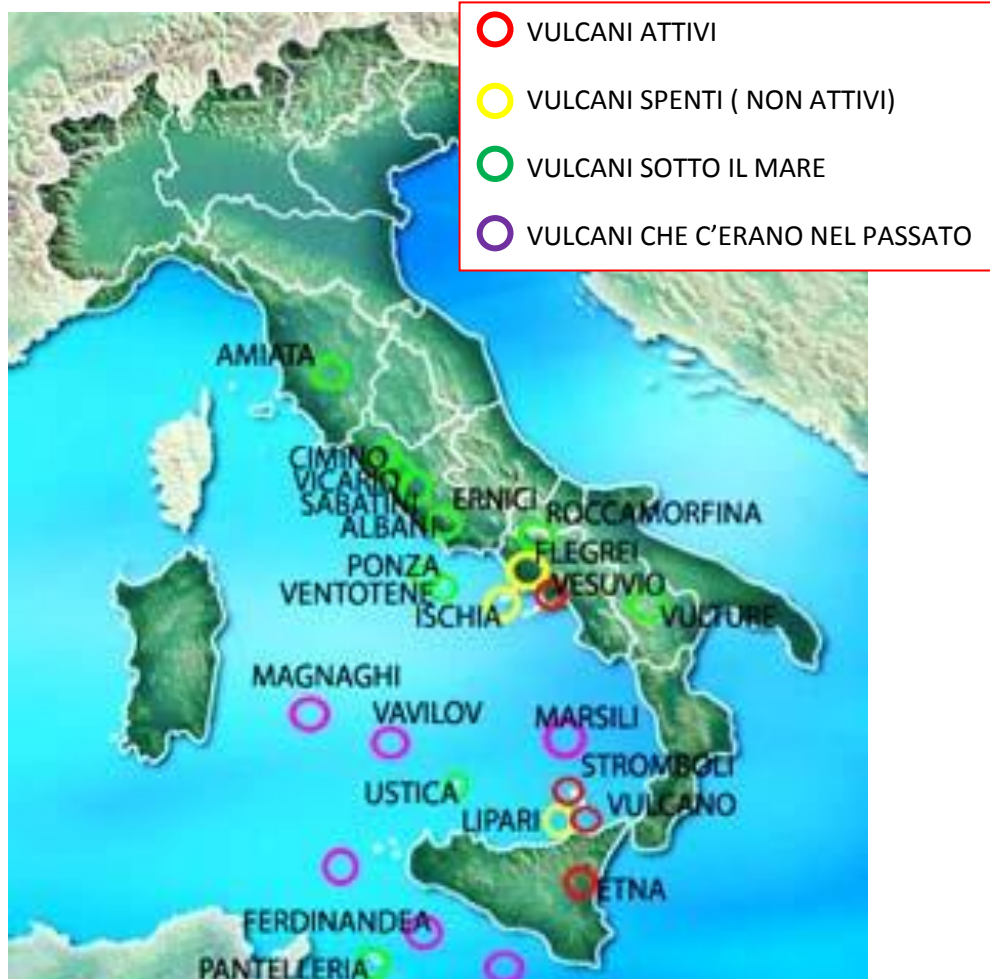
LE ERUZIONI DEI VULCANI SONO MOLTO PERICOLOSE
PERCHE' POSSONO PROVOCARE DANNI AL TERRITORIO
VICINO.

LE PERSONE CHE ABITANO VICINO AL VULCANO SPESSO
DEVONO LASCIARE LE LORO CASE QUANDO C'E' UN
ERUZIONE.



LO SAI CHE IN ITALIA CI SONO MOLTI VULCANI!!

GUARDA LA CARTINA QUI SOTTO!



I VULCANI ATTIVI IN ITALIA SONO L'ETNA E STROMBOLI.

IL VESUVIO E' ATTIVO MA SONO MOLTI ANNI CHE E' A RIPOSO.



ETNA



STROMBILI




VESUVIO

PIANURE



ADESSO VEDIAMO COSA SONO LE
PIANURE E DOVE SONO.

LA **PIANURA**  E' UN TERRENO **PIATTO**  DOVE NON CI SONO
MONTI.



IN ITALIA CI SONO POCHE PIANURE.

LA PIANURA PIU' GRANDE SI CHIAMA **PIANURA PADANA**  E SI TROVA
NEL NORD ITALIA.

NELLE PIANURE CI SONO LE GRANDI CITTA'

 = PIANURE



IN QUESTA FOTO PUOI VEDERE LA
PIANURA PADANA





ORA TOCCA A TE

VEDIAMO COSA HAI IMPARATO!!!

- GUARDA QUESTI TRE TIPI DI PAESAGGI DIVERSI. SCRIVI IL NOME GIUSTO CORRISPONDENTE ALLA FOTO.



PIANURA

ALPI

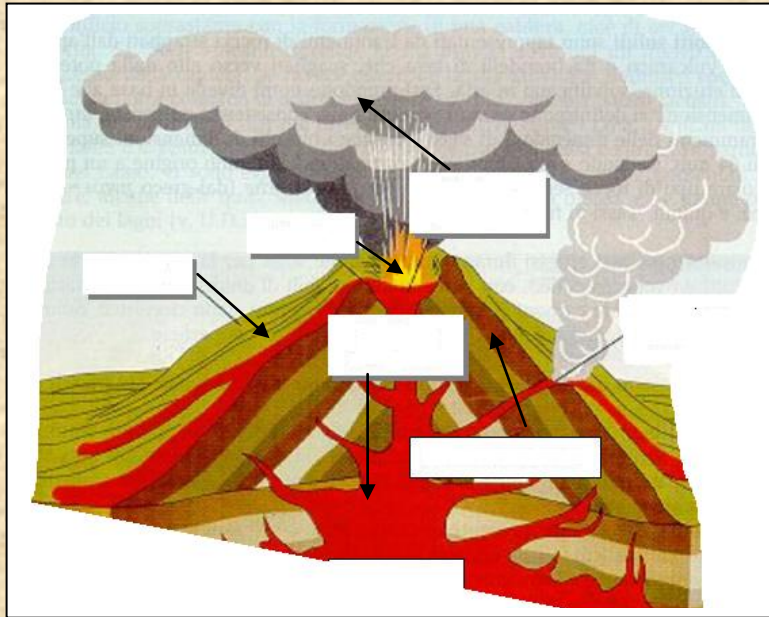
VULCANO

COLLINA

APPENNINI



- COMPLETA IL DISEGNO CON LE PAROLE GIUSTE.



MAGMA

LAVA

CRATERE

GAS E CENERE

CONO VULCANICO

- SEGNA LA RISPOSTA CORRETTA.

1. IN ITALIA NON CI SONO VULCANI:

- A)VERO
- B)FALSO

2. QUANDO C'E' UN ERUZIONE DAL VULCANO ESCE:

- A) MAGMA
- B) ARIA
- C) ACQUA

3. QUALE VULCANO IN ITALIA E' ATTIVO MA RIPOSA DA MOLTI ANNI:

- A)ETNA
- B)STOMBOLI
- C)VESUVIO

4. COME SI CHIAMA IL PUNTO DA DOVE ESCE IL MAGMA

- A)CRATERE
- B)BUCO
- C)CONO VULCANICO

FIUMI, LAGHI E MARE



ADESSO VEDIAMO COSA SONO I FIUMI E DA DOVE NASCONO

IL **FIUME**  E' UNA STRISCIA DI ACQUA CHE NASCE DALLE MONTAGNE.


 FIUME




LA **SORGENTE**  E' IL PUNTO DOVE NASCE IL FIUME. L'ACQUA ARRIVA DAI GHIACCIAI E DALLA PIOGGIA.

 SORGENTE

MONTAGNA



IL **TORRENTE**  E' UNA PARTE DEL FIUME CHE HA POCA ACQUA. IN ALCUNI MOMENTI DELL'ANNO PUO' ESSERE **ASCIUTTO** .

 TORRENTE CON ACQUA

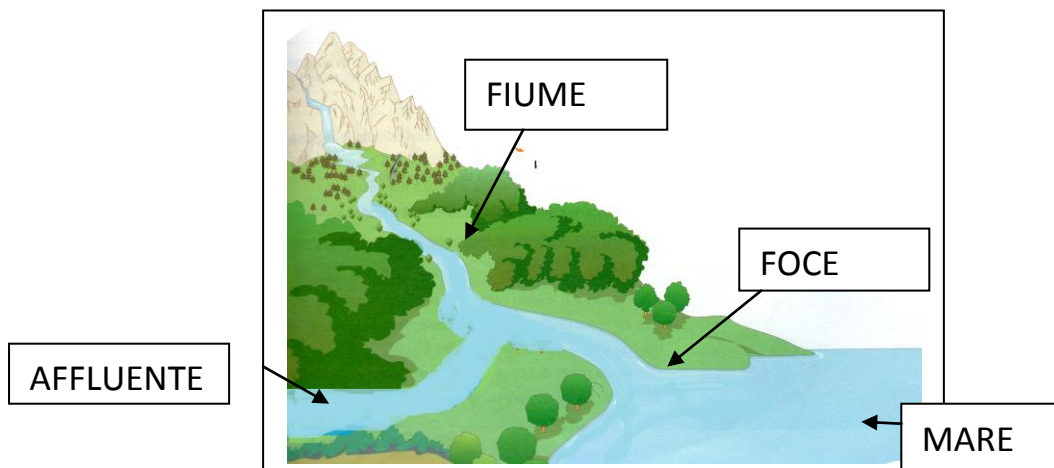


 TORRENTE ASCIUTTO = SENZA ACQUA



IL **RUSCIELLO**  E' UN PICCOLO CORSO D'ACQUA SIMILE AL TORRENTE. IL RUSCIELLO SI UNISCE AL FIUME.

GLI **AFFLUENTI** SONO DEI FIUMI CHE SI UNISCONO AL FIUME PRINCIPALE.



L'ACQUA DEL FIUME FINISCE SUL MARE. IL PUNTO DOVE IL FIUME SI UNISCE CON IL MARE SI CHIAMA **FOCE** .

IN ITALIA CI SONO MOLTI FIUMI
GUARDIAMO LA CARTINA INSIEME.



IN ITALIA CI SONO 2 TIPI DI FIUMI: I **FIUMI ALPINI** E I **FIUMI APPENNINI**.

IL  **FIUMI ALPINI** NASCONO DALLE ALPI. QUESTI FIUMI HANNO MOLTA ACQUA CHE ARRIVA DAI GHIACCIAI E SONO MOLTO LUNGI.




IL **FIUME PO** 🗺️ E' IL FIUME PIU' LUNGO D'ITALIA ED E' UN FIUME ALPINO. E' LUNGO 652 KM. IL FIUME PO HA MOLTI AFFLUENTI.



IN QUESTE FOTO PUOI VEDERE IL FIUME PO

I 🗺️ **FIUMI APPENNINI** NASCONO DAGLI APPENNINI. QUESTI FIUMI SONO PIU' CORTI E L'ACQUA ARRIVA DALLE PIOGGIE. ALCUNI DI QUESTI FIUMI IN ESTATE SONO ASCIUTTI.



IL **FIUME TEVERE**  E' IL PIU' LUNGO TRA I FIUMI CHE NASCONO NEGLI APPENNINI. E' LUNGO 405 KM.



IN QUESTA FOTO PUOI VEDERE IL FIUME TEVERE



GUARDA QUESTA FOTO

SAI CHE COSA E'?

QUESTO E' UN LAGO!



IL **LAGO**  E' UN BUCO CON DENTRO L'ACQUA.

L'ACQUA DEL LAGO E' DOLCE. IL LAGO PRENDE L'ACQUA DA I FIUMI CHE PASSANO SOTTO TERRA.

I LAGHI POSSONO ESSERE:

LAGHI GLACIALI: L'ACQUA ARRIVA DAI GHIAGGIAI. QUESTI LAGHI SONO LUNGI E STRETTI.



LAGHI VULCANICI: SONO NATI NEL CRATERE DI UN VULCANO SPENTO. LA FORMA DI QUESTI LAGHI E' ROTONDA. L'ACQUA ARRIVA DAI FIUMI SOTTO TERRA.



LAGHI ARTIFICIALI: SONO I LAGHI CHE HA COSTRUITO L'UOMO. QUESTI LAGHI SERVONO PER AIUTARE L'UOMO A VIVERE MEGLIO.





IN ITALIA CI SONO I LAGHI.
GUARDIAMO INSIEME QUALI SONO.


I PIU' GRANDI LAGHI SONO NEL NORD DELL'ITALIA. I GHIACCIAI HANNO CREATO QUESTI LAGHI

IL LAGO PIU' GRANDE D'ITALIA E' IL **LAGO DI GARDA**.

IL LAGO DI GARDA E' UN LAGO GLACIALE.

NEL CENTRO DELL'ITALIA C'E' IL **LAGO TRASIMENO**.

IL LAGO TRASIMENO E' UN LAGO VULCANICO.



IN QUESTE FOTO PUOI VEDERE IL LAGO DI GARDA

IN QUESTA FOTO PUOI VEDERE IL LAGO TRASIMENO




HAI VISTO LA CARTINA DELL'ITALIA:
L'ITALIA E' UN TERRITORIO CHE HA
INTORNO L'ACQUA.
QUEST'ACQUA
SI CHIAMA **MARE**.



IL **MARE** E' UN TERRENO COPERTO D' ACQUA SALATA.

IL MARE PUO' ESSERE PIU' O MENO ALTO. QUANDO IL MARE
E' MOLTO ALTO SI DICE **PROFONDO**.

LA **COSTA**  E' IL PUNTO
DOVE LA TERRA INCONTRA IL
MARE.



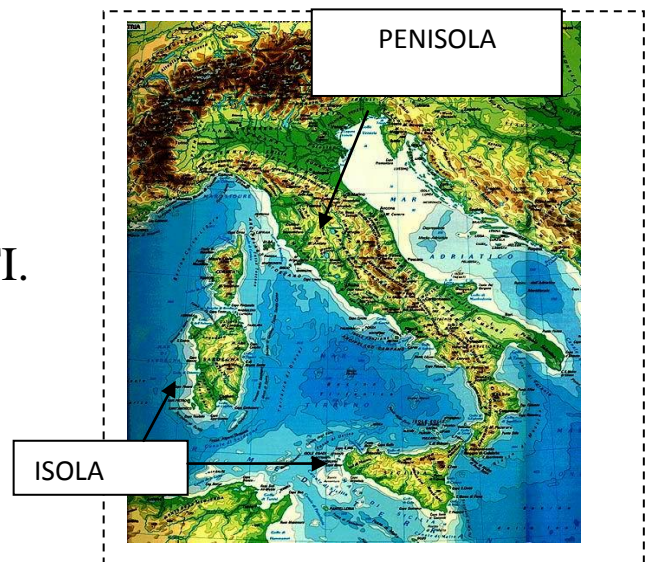
LA **SPIAGGIA**  E' UNA COSTA
COPERTA DI SABBIA.



UN' **ISOLA** E' UNA TERRA
CIRCONDATA DAL MARE.

LA **PENISOLA** E' UNA TERRA
CHE HA IL MARE IN TRE PARTI.

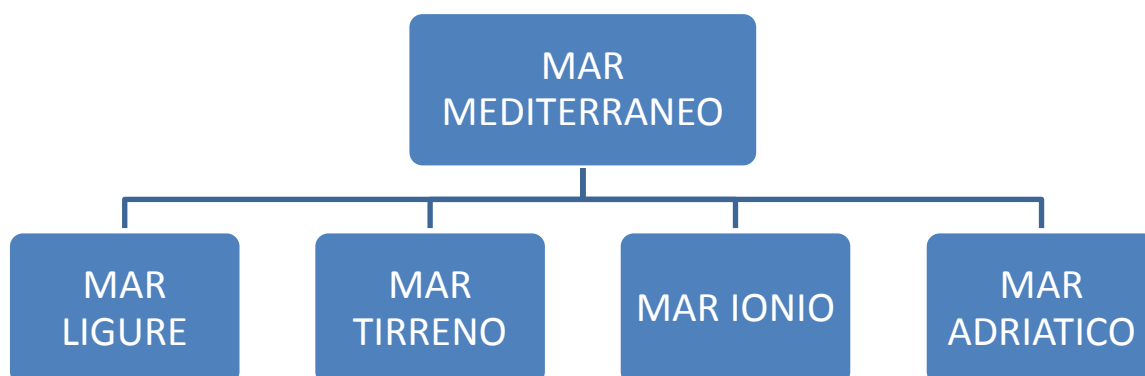
L'ITALIA E' UNA PENISOLA.



IL MARE CHE CIRCONDA L'ITALIA SI CHIAMA **MAR MEDITERRANEO.**



IL MAR MEDITERRANEO SI DIVISE IN:






CURIOSITA'

NEI FIUMI, NEI LAGHI E NEL MARE VIVONO I PESCI.

VEDIAMO INSIEME QUALI PESCI PUOI TROVARE IN ITALIA.

• NEI FIUMI E NEL LAGHI

I **PESCI**  CHE VIVONO NEL LAGO E NEL FIUME SI CHIAMANO PESCI D' ACQUA DOLCE .

L'ACQUA DEL FIUME E DEL LAGO E' DOLCE.

TRA I PESCI PIU' CONOSCIUTI CI SONO:



CARPA



TROTA



PESCE



STORIONE




IL PESCE E' UN ANIMALE CHE VIVE SOLO NELL'ACQUA. I PESCI RESPIRANO IN ACQUA.

- **NEL MARE**

NEL MARE MEDITERRANEO VIVONO TANTISSIMI PESCI E ANCHE ALTRI ANIMALI.


TRA I PESCI PIU' CONOSCIUTI CI SONO:



ACCIUGHE



ORATA



SOGLIOLA




GAMBERO



POLPO

NEL MAR MEDITERRANEO PUOI ANCHE TROVARE PESCI MOLTO GRANDI COME :



TONNO



PESCE



SQUALO

UN ALTRO ANIMALE MOLTO CONOSCIUTO CHE C'E' NEL MADITERRANEO E' IL **DELFINO**.

IL DELFINO NON E' UN PESCE MA E' UN **MAMMIFERO MARINO**



MAMMIFERO MARINO:
NON RESPIRA SOTTO
L'ACQUA COME I
PESCI.

PER RESPIRARE DEVE
ANDARE FUORI
DALL'ACQUA.



ORA TOCCA A TE
VEDIAMO COSA HAI
IMPARATO!!!

• VERO O FALSO?

V

F

- A) GLI AFFLUENTI SONO DEI FIUMI CHE SI UNISCONO AL FIUME PRINCIPALE.
- B) LA SORGENTE E' IL PUNTO DOVE NASCE IL FIUME.
- C) IL PUNTO DOVE IL FIUME SI UNISCE CON IL MARE SI CHIAMA FOCE
- D) I FIUMI ALPINI NASCONO DALLE MONTAGNE

• RISPONDI A QUESTE DOMANDE.


1) COME SI CHIAMA IL FIUME PIU' LUNGO D'ITALIA?

2) COME SI CHIAMA IL FIUME PIU' LUNGO CHE NASCE NEGLI APPENNINI?

3) COME SI CHIAMA IL LAGO PIU' GRANDE D'ITALIA?

4) COME SI CHIAMA IL MARE CHE BAGNA TUTTA L'ITALIA?

- DISEGNA QUELLO CHE C'E' SCRITTO VICINO IL QUADRATO.
CONFRONTA I DISEGNI CON I TUOI COMPAGNI.



LAGO GLACIALE



LAGO VULCANICO

- COMPLETA QUESTA FRASE:

1) IL LAGO TRASIMENO E' UN LAGO DI TIPO _____

2) IL LAGO DI GARDA E' UN LAGO DI TIPO _____

3) NEI FIUMI E NEI LAGHI L'ACQUA E' _____

4) NEL MARE L'ACQUA E' _____

- COLLEGA LE IMMAGINI ALLA PAROLA CORRETTA



PENISOLA

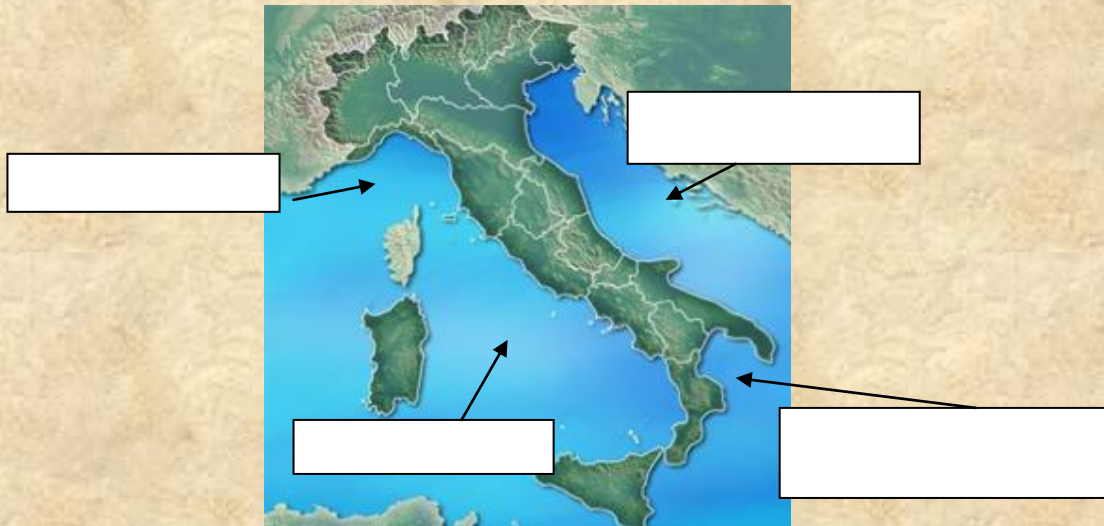


ISOLA



SPIAGGIA

- INSERISCI LA PAROLA CORRETTA NELLA CARTINA



MAR ADRIATICO – MAR IONIO – MAR TIRRENO – MAR IONIO – MAR LIGURE

Bibliografia

Poster, in giro tra i saperi 4, Brioni, Rabitti, Coltri e Dalola, Giunti Scuola, Firenze, 2007.

Corriere della scuola 4, Gemma Colosio, Maria Miceli, editrice la scuola, Milano, 2006 .

Progetto Cetem 4, Sebastiano Magon, C.E.T.E.M., Milano, 1996.

Sitografia

www.agraria.org

www.albanesi.it

www.comune.Jesi.an.it

www.digilander.libero.it

www.wikipedia.org

www.fotocommunity.it

www.agendafilastrocche.it

www.albergo-bolzano.info

www.alisoriano.it

www.altavaltrebbia.net

www.amazon.it

www.ancorainviaggio.it

www.avventurosamente.it

www.maestramia.altervista.org

www.cadoringroup.it

www.campingdelfino.it

www.carpfishingismyhobby.it

www.google.com

www.clerinc.net

www.clubponterosso.it

www.confraternitadegliacciugali.it

www.costa-azzurra-it

www.dakota.altervista.org

www.danix.altervista.org

www.deamicisatrapalda.it

www.digilander.libero.it

www.dislivelli.eu

www.emmeti.it

www.fotocommunity.it

www.freeforumzone.leonardo.it

www.galilei2d.altervista.org

www.georinaldo.it

www.giardinaggioindoor.it

www.giuseppina.org

www.greenflowers.altervista.org

www.guidavacanzeitalia.it

www.hi.land.it

www.hqfansub.altervista.org

www.admin-compitipercasa.blogspot.com

www.ilpontedeicanais.it

www.windoweb.it

www.geosta.net

www.kunststaedteemiliaromagna.de

www.laggiodicadore.it

www.lazionautica.it

www.lunigiana.net

www.lupi.difossombrone.it

www.marmolada_nordxmuntain.it

www.montagna.tv

www.news.immobiliare.it

www.nital.it

www.notizie.virgilio.it

www.oroscopourfemme.it

www.parcopotorinese.it

www.parks.it

www.protezionecivile.it

www.puglia.info

www.radiortm.it

www.rainews24.it

www.regione.emilia-romagna.it

www.realisdelcolle.it

www.robertosconocchi.it

www.sardegna.blogsfere.it

www.scanno.org

www.scublat.it

www.skiforum.it

www.tecnicocovour-vc.it

www.tornanti.it

www.trool.it

www.trotevalferre.it

www.valsesiascuole.it

www.viaggiconsigliati.it

www.vivimontagna.it

www.web.tiscalinet.it

INDICE

MONTAGNA	1
COLLINA	18
VULCANO	19
PIANURA	22
FIUMI, LAGHI E MARE	25