

Scheda di presentazione

TITOLO: La carta geografica fisica dell'Italia

BREVE DESCRIZIONE DELL'UNITA' DI APPRENDIMENTO: questa U.d.A è finalizzata all'acquisizione della competenza di leggere e interpretare la carta fisica dell'Italia.

DIDATTIZZAZIONE E SEMPLIFICAZIONE a cura delle insegnanti: Bruschi Cinzia, Rossi Elena.

LIVELLO DI COMPETENZA LINGUISTICA RICHIESTA: A1.

SI RIVOLGE A: alunni della classe 3[^]/4[^] della Scuola Primaria.



USO: apprendimento con la guida dell'insegnante, in classe o nel laboratorio di L2.

FONTI: - Gruppo scuola e ricerca, Biribò, El Medi
Immagine tratte da Geografia Signorelli, Marsupio Fabbri e Scarabeo El Medi

COLLEGAMENTI: Si consiglia di affrontare questa U.d.A solo dopo aver affrontato l' U.d.A relativa a che *cos'è una carta geografica*.

ATTIVITA' DI PRELETTURA

OSSERVA LE IMMAGINI E DIMMI SE RICONOSCI QUESTI PAESAGGI



Dove vivi tu? _____

Intorno a te che cosa c'è?

Fai una crocetta

Campi
Montagne
Colline
Case
Fabbriche
Strade

**Osserva la cartina geografica fisica dell'Italia.
Quali colori vedi?**



Scrivi i colori che vedi.

ATTIVITA' DI LETTURA

LEGGI IL TESTO

Per *rappresentare* le caratteristiche fisiche del territorio i cartografi, *utilizzano* i colori:

- l'azzurro per i mari, i fiumi e i laghi;
- il marrone per le montagne;
- il giallo per le colline;
- il verde per le pianure.

I colori sono spiegati nella *legenda* che accompagna ogni carta.

→ COLORA LA LEGENDA

MONTAGNA

COLLINA

PIANURA

MARI, FIUMI, LAGHI

ORA GUARDA DI NUOVO LA CARTA FISICA DELL'ITALIA E RISPONDI ALLE DOMANDE

Qual è il colore prevalente, cioè che è più presente?

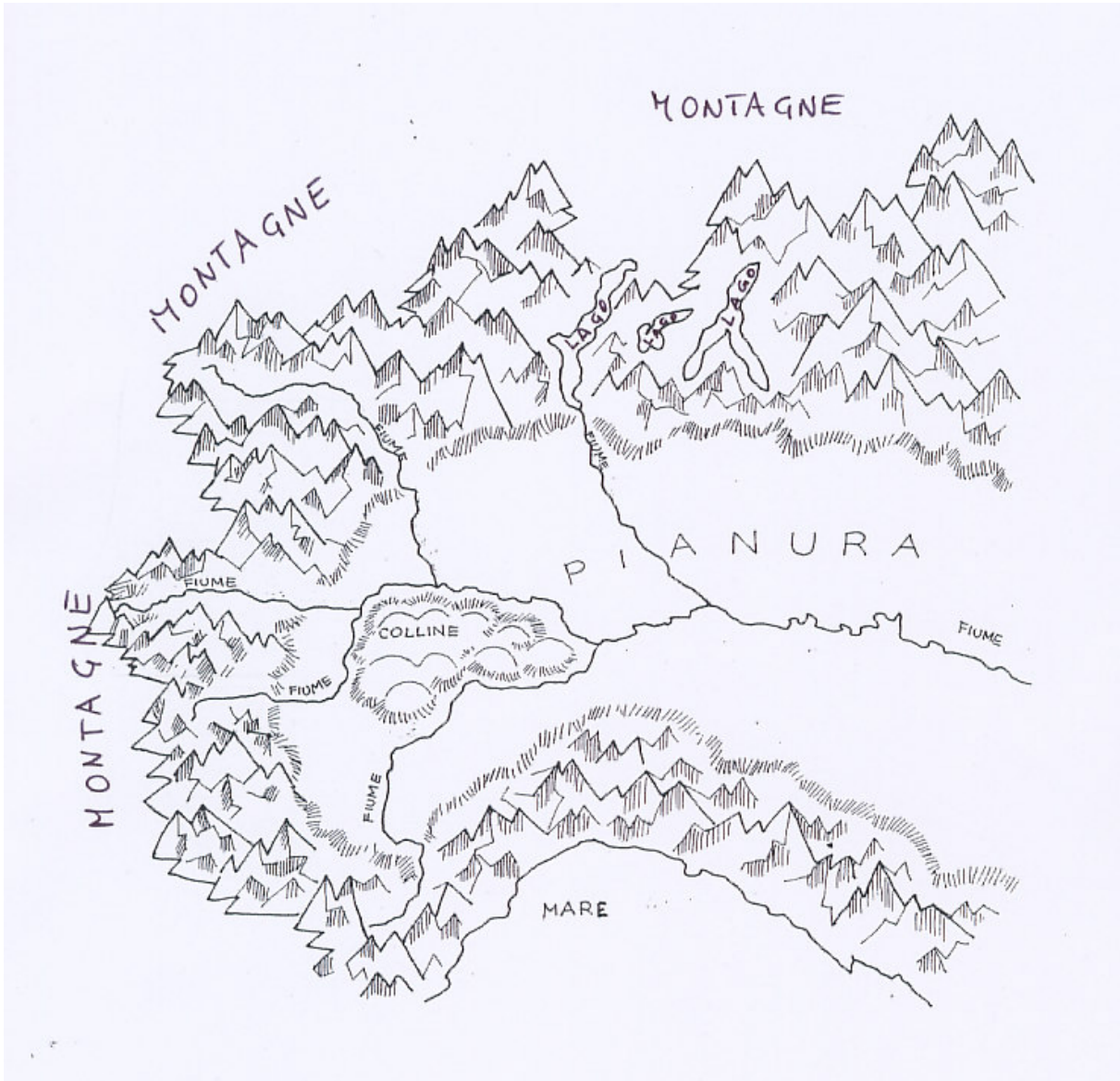
Com'è la maggior parte del territorio italiano? Segna con una X la risposta giusta.

Montuoso

Collinare

Pianeggiante

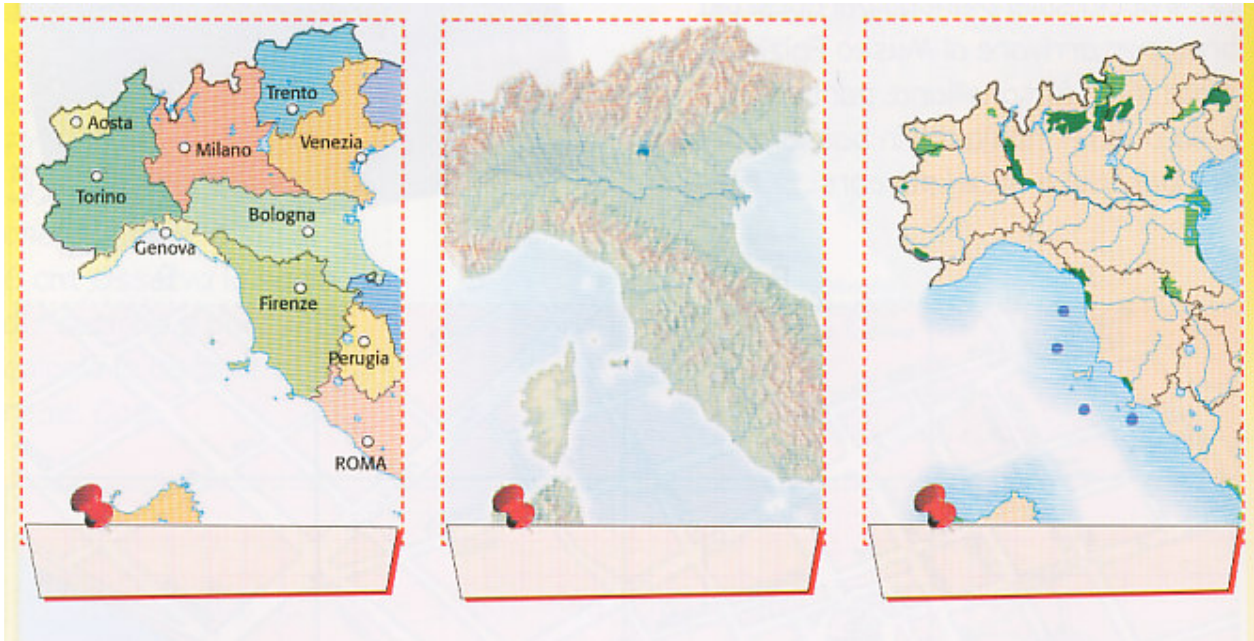
COLORA CON I COLORI USATI NELLE LEGGENDE DELLE CARTINE



COMPLETA IL TESTO

Nella carta fisica il colore azzurro rappresenta i....., il colore marrone le....., il colore giallo le....., il colore verde le.....

Indica con una X la carta fisica



GLOSSARIO

Cerca nel testo le parole che non conosci e traducile nella tua lingua.

IN ITALIANO	NELLA TUA LINGUA
Cartografi: persone che disegnano carte	
Rappresentare: spiegare con descrizioni, disegni, immagini e figure	
Caratteristiche fisiche: qualità fanno riconoscere una persona, una cosa, un luogo per com' è fatto	
Legenda: scrittura che spiega	
Adatti: che vanno bene, giusti	
Utilizzano: usano, si servono di...	
Utilizzare: usare, servirsi di...	
Prevalente: qualcosa che è presente in maggiore quantità	

Valuto il mio lavoro

INDICA CON UNA X

Il lavoro sulle carte geografiche fisiche è stato:

		
molto facile	facile	un po' difficile

Mi è piaciuto:

		
Molto	abbastanza	poco